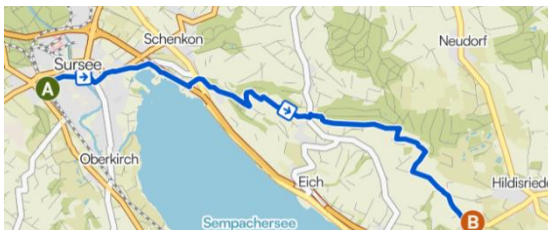


Wanderung von Sursee mit Abstecher auf historischem Pfad zur Schlachtkappelle, anschliessend zur Straussenfarm nach Sempach Station

Samstag, 2. Mai 2026

Diese bequeme Wanderung führt uns von Sursee nach Sempach. Kleine Abweichungen / Anpassungen sind situativ.

- Das Schlachtfeld Sempach liegt an der Strasse, die von Sempach nach Hildisrieden führt. Es ist der Ort, an dem in der langen Auseinandersetzung zwischen der jungen Eidgenossenschaft und dem Hause Habsburg am 9. Juli **1386** eine Schlacht zwischen Luzerner, Urner, Schwyzer und Unterwaldner Truppen und einem Aufgebot von Rittern um Herzog Leopold stattfand. Für Habsburg und sein Ritterheer endete die Schlacht mit einer Niederlage, und die Stadt Luzern nutzte den Sieg für verstärkte territoriale Ausbaubestrebungen.



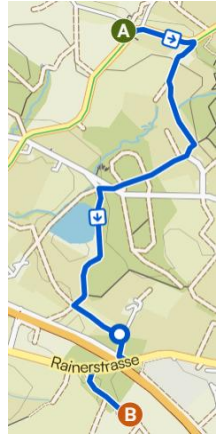
- Nach dieser historischen Stätte verlassen wir die Schweizer Geschichte und begeben uns zur Straussenfarm, um einen Blick von den nicht einheimischen Vögeln zu ergattern, ohne Führung – es hat ein liebliches Hoflädeli mit schönen und feinen Sachen.



2. Abschnitt der Wanderung: ca. 2.9 km:

Wanderung

Die Route führt uns von Sursee ca. 11.9 km (ca. 2.50 Std.) bis zur Schlachtkappelle (es hat ein Restaurant dort für eine kurze Pause von ca. 30 Min.). Dann weiter zur Farm (ca. 2.9 km) und von dort nach Sempach Station (ca. 1.7 km)

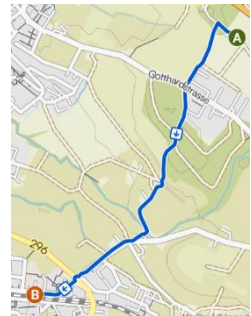


Schlechtwetter:

Es muss sehr schlechtes Wetter sein, dass der Anlass nicht durchgeführt wird, ansonsten wird die Strecke abgekürzt.

Ausrüstung:

bequeme Trekking Schuhe,
kleiner Rucksack



Details: gemäss Bulletinausschreibung